



INTEGRATED CIVIL ENGINEERING LAB




Check In नौनेर, उत्तर प्रदेश, भारत 
6w9p+h8w, नौनेर, उत्तर प्रदेश 205001, भारत
Lat 27.218994° Long 78.936111°
शुक्रवार, 02/01/2026 03:03 PM GMT
+05:30




Check In नौनेर, उत्तर प्रदेश, भारत 
6w9p+h8w, नौनेर, उत्तर प्रदेश 205001, भारत
Lat 27.218968° Long 78.936126°
शुक्रवार, 02/01/2026 03:01 PM GMT
+05:30




Check In नौनेर, उत्तर प्रदेश, भारत 
6w9p+h8w, नौनेर, उत्तर प्रदेश 205001, भारत
Lat 27.218993° Long 78.936108°
शुक्रवार, 02/01/2026 03:00 PM GMT
+05:30




Check In नौनेर, उत्तर प्रदेश, भारत 
6w9p+qw9, नौनेर, उत्तर प्रदेश 205001, भारत
Lat 27.218948° Long 78.936594°
शुक्रवार, 02/01/2026 12:44 PM GMT +05:30



Check In नौनेर, उत्तर प्रदेश, भारत 
6w9p+h8w, नौनेर, उत्तर प्रदेश 205001, भारत
Lat 27.218987° Long 78.936108°
शुक्रवार, 02/01/2026 02:56 PM GMT
+05:30



Check In नौनेर, उत्तर प्रदेश, भारत 
6w9p+h8w, नौनेर, उत्तर प्रदेश 205001, भारत
Lat 27.218986° Long 78.936117°
शुक्रवार, 02/01/2026 03:02 PM GMT
+05:30