



# TRANSPORTATION ENGINEERING LAB




नौनेर, उत्तर प्रदेश, भारत 🇮🇳



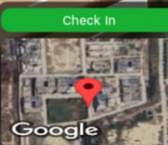
नौनेर, उत्तर प्रदेश, भारत 🇮🇳  
6w9p+pr5, नौनेर, उत्तर प्रदेश 205001, भारत  
Lat 27.218965° Long 78.936682°  
शनिवार, 04/04/2026 12:59 PM GMT +05:30



नौनेर, उत्तर प्रदेश, भारत 🇮🇳  
6w9p+qw9, नौनेर, उत्तर प्रदेश 205001, भारत  
Lat 27.219008° Long 78.936617°  
शुक्रवार, 02/01/2026 12:43 PM GMT +05:30



नौनेर, उत्तर प्रदेश, भारत 🇮🇳  
6w9p+9qw, नौनेर, उत्तर प्रदेश 205001, भारत  
Lat 27.218803° Long 78.936693°  
शनिवार, 04/04/2026 01:01 PM GMT +05:30



नौनेर, उत्तर प्रदेश, भारत 🇮🇳  
6w9p+9qw, नौनेर, उत्तर प्रदेश 205001, भारत  
Lat 27.218817° Long 78.936632°  
शनिवार, 04/04/2026 01:00 PM GMT +05:30

